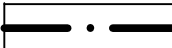

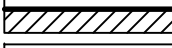




















# LEGENDA

-  Hranice kraje
-  Hranice ORP
-  Hranice řešeného území
-  Silnice I. třídy - stav
-  Silnice II. třídy - stav
-  Železnice - stav
-  Koridor železnice dle ZÚR - návrh
-  Koridor dálnice I. třídy dle ZÚR - návrh
-  Koridor dálnice II. třídy dle ZÚR - návrh
-  Koridor silnice I. třídy dle ZÚR - návrh
-  Koridor silnice II. třídy dle ZÚR - návrh
-  Koridor silnice II. třídy dle ZÚR - územní rezerva
-  Koridor elektrického vedení VVN dle ZÚR - návrh
-  Koridor VTL plynovodu dle ZÚR - návrh
-  Nadregionální biokoridor dle ZÚR
-  Nadregionální biocentrum dle ZÚR
-  Regionální biokoridor dle ZÚR
-  Regionální biocentrum dle ZÚR
-  Koridor pro průplavní spojení D-O-L dle ZÚR - územní rezerva
-  Obec s rozšířenou působností pro obec Ledce
-  Obec s pověřeným úřadem pro obec Ledce



Realizováno za finanční podpory Královéhradeckého kraje

<b>ODŮVODNĚNÍ ÚZEMNÍHO PLÁNU LEDCE</b>		<b>2</b>
<b>VÝKRES ŠIRŠÍCH VZTAHŮ</b>		
Projektant:		
REGIO, projektový ateliér s.r.o.		<b>REGIO</b> s.r.o. PROJEKTOVÝ ATELIÉR HRADEC KRÁLOVÉ
Autorský kolektiv:		
Ing. arch. Jana Šejvlová, RNDr. Lukáš Zemánek, Ph.D., Ing. Zlata Macháčová, Lucie Hostáková, Pavel Kupka, Jan Harčarik		
Objednatel:	Obec Ledce	Návrh: Srpen 2018
Měřítko:	1 : 100 000	Vydání ÚP: Leden 2019